

Автономная некоммерческая организация
«Центр комплексного сопровождения инвалидов «Содействие»»

**ПАСПОРТ
ДОСТУПНОСТИ ОБЪЕКТА
СОЦИАЛЬНОЙ ИНФРАСТРУКТУРЫ
НА ДОСТУПНОСТЬ ДЛЯ ИНВАЛИДОВ
И МАЛОМОБИЛЬНЫХ ГРУПП НАСЕЛЕНИЯ**
(Заключение по обследованию объекта социальной инфраструктуры)

Муниципальное автономное общеобразовательное учреждение средняя
общеобразовательная школа №22 города Тюмени,
г. Тюмень, ул. Садовая, д. 121.

Директор АНО «Содействие»



Толстов А.Б.

Эксперт

A handwritten signature in blue ink, appearing to read 'Феденко'.

Феденко Р.В.

Тюмень

2022год

В данном заключении представлена информация о состоянии доступности объекта социальной инфраструктуры, оформленная в «Паспорте доступности объекта социальной инфраструктуры (ОСИ)», для инвалидов и других маломобильных групп населения с целью принятия управленческих решений обеспечивающих их доступность, согласно методическому пособию «Методика паспортизации и классификации объектов и услуг с целью их объективной оценки для разработки мер, обеспечивающих их доступность» по Приказу Министерства труда и социальной защиты Российской Федерации от 25 декабря 2012 г. №627.

Заключение на обследование разработано по результатам экспертной оценки уровня доступности объекта и соблюдения нормативно-правовых документов в архитектурной, строительной и градостроительной отрасли, а также социальной политике.

Состояние объекта оценено как доступно условно (ДУ)

Рекомендуем следующие мероприятия по обустройству и адаптации объекта:

- проведение ремонтных работ в соответствии с установленной нормативной и технической документацией: СП 59.13330.2020 - утвержден приказом Министерства строительства и жилищно-коммунального хозяйства РФ от 30 декабря 2020г. № 904/пр. и введен в действие с 1 сентября 2021г.

- организация ситуационной помощи инвалиду (другому маломобильному человеку) со стороны сотрудников учреждения для получения услуги на объекте, в том числе при использовании дополнительных технических средств.

Обозначения и сокращения, используемые в заключении (Паспорте ОСИ):

Формы инвалидности

- Г** Инвалиды с нарушениями слуха
- К** Инвалиды, передвигающиеся на креслах-колясках
- О** Инвалиды с нарушениями опорно-двигательного аппарата
(ОДА)
- С** Инвалиды с нарушениями зрения
- У** Инвалиды с нарушениями умственного развитие

Состояние доступности объекта (зоны)

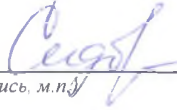
- ДП** Доступно полностью
- ДП-В** Доступен полностью всем
- ДП-И** Доступен полностью избирательно
- ДЧ** Доступно частично
- ДЧ-В** Доступен частично всем
- ДЧ-И** Доступен частично избирательно
- ДУ** Доступно условно
- «ВНД»** Временно недоступно
- «Х»** Не предназначен для посещения инвалидами

Вариант организации доступности объекта (формы обслуживания)

- «А»** Доступность всех зон и помещений - универсальная
- «Б»** Доступны специально выделенные участки и помещения
- «ДУ»** Доступность условная: дополнительная помощь сотрудника, услуги на дому, дистанционно
- «ВНД»** Не организована доступность
- «ТСР»** Технические средства реабилитации
- «МГН»** Маломобильные группы населения (инвалиды всех категорий)

Обследование объекта и обработку данных провели:

Заместитель директора Автономной некоммерческой организации «Центр комплексного сопровождения инвалидов «Содействие», Эксперт в области создания и обеспечения безбарьерной среды для людей с инвалидностью и маломобильных групп населения


(подпись, м.п.)

Сидорова Ю.Г.

Прилагаемые документы:

Фотографии – 81 шт.

Копии документов (Поэтажные планы, сертификаты) – 3л.



УТВЕРЖДАЮ

*Директор МАОУ СОШ № 22
города Тюмени
Юлия Владимировна*
«01» 04 2022 г.

ПАСПОРТ ДОСТУПНОСТИ объекта социальной инфраструктуры (ОСИ)

1. Общие сведения об объекте

1. Сведения о размещении объекта (наименование, фактический адрес): Муниципальное автономное общеобразовательное учреждение средняя общеобразовательная школа № 22 города Тюмени, г. Тюмень, ул. Садовая, д. 121.
- отдельно стоящее здание: 4 этажа, 6 830,8 кв. м.
- прилегающая территория: 11 094 кв. м.
2. Год постройки здания: 1970 г.
3. Дата предстоящих плановых работ – 2022 г (косметический ремонт).
4. Название организации (учреждения), (полное юридическое наименование – согласно Уставу, краткое наименование): Муниципальное автономное общеобразовательное учреждение средняя общеобразовательная школа № 22 города Тюмени, МАОУ СОШ № 22 города Тюмени).
5. Юридический адрес организации (учреждения) 625001, Российская Федерация, Тюменская область, г. Тюмень, ул. Садовая, д. 121.
6. Основание для пользования объектом (оперативное управление, аренда, собственность (документ, серия, № документа): оперативное управление, (свидетельство о государственной регистрации права серия 72НМ0055334 от 19.01.2012 г.)
7. Форма собственности (государственная, негосударственная): государственная.
8. Территориальная принадлежность (федеральная, региональная, муниципальная): муниципальная.
9. Вышестоящая организация (наименование): Департамент образования Администрации города Тюмени.
10. Адрес вышестоящей организации, другие координаты: Тюменская область, города Тюмени, ул. Володарского, д. 13.

2. Характеристика деятельности организации на объекте (по обслуживанию населения)

- 2.1 Сфера деятельности (здравоохранение, образование, социальная защита, физическая культура и спорт, культура, связь и информация): образование.
- 2.2 Виды оказываемых услуг (в соответствии с уставом):
 - 1) Реализация основных общеобразовательных программ начального общего, основного общего и среднего общего образования.
 - 2) Организация отдыха детей и молодежи в каникулярное время с дневным пребыванием (при наличии муниципального задания Учредителя).
 - 3) Реализация дополнительных общеразвивающих программ (при наличии муниципального задания Учредителя).

4) Оказание логопедической помощи обучающимся (при наличии муниципального задания Учредителя).

5) Предоставление питания обучающимся.

2.3 Форма оказания услуг: *(на объекте, с длительным пребыванием, в т.ч. проживанием, на дому, дистанционно):* на объекте, дистанционно.

2.4 Категории обслуживаемого населения по возрасту: *(дети, взрослые трудоспособного возраста, пожилые; все возрастные категории):* дети.

2.5 Категории обслуживаемых инвалидов *(инвалиды с нарушениями опорно-двигательного аппарата; нарушениями зрения, с нарушениями слуха, нарушениями умственного развития):* все категории.

2.6 Плановая мощность: посещаемость *(количество обслуживаемых в день, вместимость, пропускная способность):* 1000чел/день.

2.7 Участие в исполнении ИПР инвалида *(да, нет):* да.

3. Состояние доступности объекта

3.1 Путь следования к объекту пассажирским транспортом

(описать маршрут движения с использованием пассажирского транспорта)

Остановка “Болотникова” автобус – 2,9,14,24,30,33,37,54,62; маршрутное такси – 37.

наличие адаптированного пассажирского транспорта к объекту: есть.

3.2 Путь к объекту от ближайшей остановки пассажирского транспорта:

3.2.1 расстояние до объекта от остановки транспорта -700м.

3.2.2 время движения (пешком) -7 мин.

3.2.3 наличие выделенного от проезжей части пешеходного пути *(есть, нет):* есть.

3.2.4 Перекрестки: *(нерегулируемые, регулируемые, со звуковой сигнализацией, таймером):* нерегулируемые.

3.2.5 Информация на пути следования к объекту: *(акустическая, тактильная, визуальная) – тактильная, визуальная.*

3.2.6 Перепады высоты на пути *(есть, нет):* нет.

Их обустройство для инвалидов на коляске (требуется, не требуется): не требуется.

3.3 Организация доступности объекта для инвалидов – форма обслуживания*

№ п/п	Категория инвалидов (вид нарушения)	Вариант организации доступности объекта (формы обслуживания) *
1.	Все категории инвалидов и МГН <i>в том числе инвалиды:</i>	ДУ
2	передвигающиеся на креслах-колясках	ДУ
3	с нарушениями опорно-двигательного аппарата	ДУ
4	с нарушениями зрения	ДУ
5	с нарушениями слуха	ДУ
6	с нарушениями умственного развития	ДУ

* - указывается один из вариантов: «А», «Б», «ДУ», «ВНД»

3.4 Состояние доступности основных структурно-функциональных зон

№ п/п	Основные структурно-функциональные зоны	Состояние доступности, в том числе для основных категорий инвалидов**
1	Территория, прилегающая к зданию (участок)	ДЧ-И (У, Г, К, С, О)
2	Вход (входы) в здание	ДЧ-И (У, Г, К, С, О)
3	Путь (пути) движения внутри здания (в т.ч. пути эвакуации)	ДЧ-И (У, Г) ВНД (К, О, С)
4	Зона целевого назначения здания (целевого посещения объекта)	ДП-И (У, Г, О) ДЧ-И (К, С)
4 (II)	Зона целевого назначения здания (целевого посещения объекта) место приложения труда	ДП-И (О, У) ДЧ-И (С, К, Г)
5	Санитарно-гигиенические помещения	ДП-И (Г, У) ДЧ-И (С, О) ВНД (К)
6	Система информации и связи (на всех зонах)	ВНД
7	Пути движения к объекту (от остановки транспорта)	ДП-В

** Указывается: ДП-В - доступно полностью всем; ДП-И (К, О, С, Г, У) – доступно полностью избирательно (указать категории инвалидов); ДЧ-В - доступно частично всем; ДЧ-И (К, О, С, Г, У) – доступно частично избирательно (указать категории инвалидов); ДУ - доступно условно, ВНД – временно недоступно

3.5. Итоговое заключение о состоянии доступности ОСИ:

Состояние объекта оценено как доступно условно (ДУ)

Для обеспечения доступности объекта для инвалидов с нарушениями слуха рекомендуется разместить визуальную информацию (информационные таблички, пиктограммы, указатели направления движения, электронное информационное табло «Бегающая строка»).

Для инвалидов с нарушением опорно-двигательного аппарата необходимо обустроить лестницы в соответствии с ГОСТ Р 51261, предусмотреть держатели для трости и костылей. Обеспечить пути эвакуации элементами доступности в соответствии с требованиями СП 59.13330.2020г., СП 1.13330.

Для инвалидов с нарушением зрения необходимо выделить контрастным цветом краевые ступени (проступь) лестниц (каждого марша лестниц). Предусмотреть использование контрастного сочетания цветов в применяемом оборудовании (дверь –ручка, стена – выключатели, средства визуальной информации).

Для инвалидов на креслах-колясках необходимо предусмотреть преодоление лестниц с помощью лестничного мобильного подъемника (ступенькохода, эвакуационной стул), предусмотреть рациональное и правильное размещение вызывных устройств (средств связи), обустроить санузлы в соответствии с требованиями СП59.13330.2020.

Для всех категорий:

Обеспечить пути эвакуации элементами доступности для всех категорий инвалидов в соответствии с требованиями СП 59.13330.2020г., СП 1.13330

Организация ситуационной помощи заключается в подготовке специалистов по работе с инвалидами и маломобильными группами населения (Федеральный закон №419-ФЗ от 01.12.2014г) и включении им в должностные инструкции выполнение мероприятий по оказанию ситуационной помощи. Разработать и ввести в действие Правила оказания ситуационной помощи.

4. Управленческое решение

4.1. Рекомендации по адаптации основных структурных элементов объекта

№ п\п	Основные структурно-функциональные зоны объекта	Рекомендации по адаптации объекта (вид работы) *
1	Территория, прилегающая к зданию (участок)	Текущий ремонт, организационные мероприятия
2	Вход (входы) в здание	Текущий ремонт, организационные мероприятия
3	Путь (пути) движения внутри здания (в т.ч. пути эвакуации)	Текущий ремонт, организационные мероприятия, индивидуальное решение с ТСР
4	Зона целевого назначения здания (целевого посещения объекта)	Текущий ремонт, организационные мероприятия
4 (II)	Зона целевого назначения здания (целевого посещения объекта) место приложения труда	Текущий ремонт, организационные мероприятия
5	Санитарно-гигиенические помещения	Капитальный ремонт, организационные мероприятия
6	Система информации на объекте (на всех зонах)	Текущий ремонт, индивидуальное решение с ТСР, организационные мероприятия
7	Пути движения к объекту (от остановки транспорта)	Организационные работы

*- указывается один из вариантов (видов работ): не нуждается; ремонт (текущий, капитальный); индивидуальное решение с ТСР; технические решения невозможны – организация альтернативной формы обслуживания

4.2. Период проведения работ до - 2.

(указывается наименование документа: программы, плана)

4.3 Ожидаемый результат (по состоянию доступности) после выполнения работ по адаптации ДП-В.

Оценка результата исполнения программы, плана (по состоянию доступности)

4.4. Для принятия решения требуется, не требуется (нужное подчеркнуть):
Согласование с общественной организацией инвалидов требуется (согласовываем с Тюменской областной региональной общественной организацией Всероссийского общества инвалидов).

Имеется заключение уполномоченной организации о состоянии доступности объекта (наименование документа и выдавшей его организации, дата), прилагается Сертификат эксперта №ЭТ-01-2000037 Феденко Роман Валерьевич в области создания и обеспечения безбарьерной среды для людей с инвалидностью и маломобильных групп населения, сертификация осуществлена в соответствии с Положением о сертификации экспертов системы добровольной сертификации общероссийской общественной организации «Всероссийского общества инвалидов» «МИР, ДОСТУПНЫЙ ДЛЯ ВСЕХ» действителен до 29.09.2023

4.5. Информация размещена (обновлена) на Карте доступности субъекта Российской Федерации дата _____ 2022 года.

Геопортал Тюменской области - <http://gis72to.ru/>;

Карта доступной среды (объекты социальной инфраструктуры):

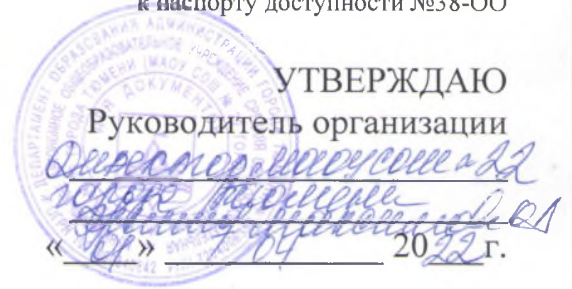
http://gis72to.ru/orbismap/public_map/geoportal72/osi;

- Консоль (внесение паспортов объектов) – <http://gis.72to.ru/orbimap/#index/osi>
(наименование сайта, портала)

5. Особые отметки

Паспорт сформирован на основании:

1. Анкеты (информации об объекте) от «18» Февраля 2022 г.
2. Акта обследования объекта: №38 от «18» Февраля 2022 г.



АНКЕТА
(информация об объекте социальной инфраструктуры)
К ПАСПОРТУ ДОСТУПНОСТИ ОСИ
№ 38-00

1. Общие сведения об объекте

1. Сведения о размещении объекта (*наименование, фактический адрес*):
Муниципальное автономное общеобразовательное учреждение средняя общеобразовательная школа № 22 города Тюмени, г. Тюмень, ул. Садовая, д. 121.
- отдельно стоящее здание: 4 этажа, 6 830,8 кв. м.
- прилегающая территория: 11 094 кв. м.
2. Год постройки здания: 1970 г.
3. Дата предстоящих плановых работ – 2022 г (косметический ремонт).
4. Название организации (учреждения), (полное юридическое наименование – согласно Уставу, краткое наименование): Муниципальное автономное общеобразовательное учреждение средняя общеобразовательная школа № 22 города Тюмени, MAOY COШ № 22 города Тюмени).
5. Юридический адрес организации (учреждения) 625001, Российская Федерация, Тюменская область, г. Тюмень, ул. Садовая, д. 121.
6. Основание для пользования объектом (*оперативное управление, аренда, собственность (документ, серия, № документа)*): оперативное управление, (свидетельство о государственной регистрации права серия 72НМ0055334 от 19.01.2012 г.)
7. Форма собственности (*государственная, негосударственная*): государственная.
8. Территориальная принадлежность (*федеральная, региональная, муниципальная*): муниципальная.
9. Вышестоящая организация (*наименование*): Департамент образования Администрации города Тюмени.
10. Адрес вышестоящей организации, другие координаты: Тюменская область, города Тюмени, ул. Володарского, д. 13.

2. Характеристика деятельности организации на объекте
(по обслуживанию населения)

- 2.1 Сфера деятельности (*здравоохранение, образование, социальная защита, физическая культура и спорт, культура, связь и информация*): образование.
- 2.2 Виды оказываемых услуг (в соответствии с уставом):
 - 1) Реализация основных общеобразовательных программ начального общего, основного общего и среднего общего образования.
 - 2) Организация отдыха детей и молодежи в каникулярное время с дневным пребыванием (при наличии муниципального задания Учредителя).

3) Реализация дополнительных общеразвивающих программ (при наличии муниципального задания Учредителя).

4) Оказание логопедической помощи обучающимся (при наличии муниципального задания Учредителя).

5) Предоставление питания обучающимся.

2.3 Форма оказания услуг: *(на объекте, с длительным пребыванием, в т.ч. проживанием, на дому, дистанционно):* на объекте, дистанционно.

2.4 Категории обслуживаемого населения по возрасту: *(дети, взрослые трудоспособного возраста, пожилые; все возрастные категории):* дети.

2.5 Категории обслуживаемых инвалидов *(инвалиды с нарушениями опорно-двигательного аппарата; нарушениями зрения, с нарушениями слуха, нарушениями умственного развития):* все категории.

2.6 Плановая мощность: *посещаемость (количество обслуживаемых в день, вместимость, пропускная способность):* 1000 чел/день.

2.7 Участие в исполнении ИПР инвалида *(да, нет):* да.

3. Состояние доступности объекта

3.1 Путь следования к объекту пассажирским транспортом *(описать маршрут движения с использованием пассажирского транспорта)*
Остановка “Болотникова” автобус – 2,9,14,24,30,33,37,54,62; маршрутное такси – 37.
наличие адаптированного пассажирского транспорта к объекту: есть.

3.2 Путь к объекту от ближайшей остановки пассажирского транспорта:

3.2.1 расстояние до объекта от остановки транспорта -700м.

3.2.2 время движения (пешком) -7 мин.

3.2.3 наличие выделенного от проезжей части пешеходного пути *(есть, нет):* есть.

3.2.4 Перекрестки: *(нерегулируемые, регулируемые, со звуковой сигнализацией, таймером):* нерегулируемые.

3.2.5 Информация на пути следования к объекту: *(акустическая, тактильная, визуальная) –* тактильная, визуальная.

3.2.6 Перепады высоты на пути *(есть, нет):* нет.

Их обустройство для инвалидов на коляске *(требуется, не требуется):* не требуется.

3.3 Организация доступности объекта для инвалидов – форма обслуживания*

№ п/п	Категория инвалидов (вид нарушения)	Вариант организации доступности объекта (формы обслуживания) *
1.	Все категории инвалидов и МГН	-
	<i>в том числе инвалиды:</i>	
2	передвигающиеся на креслах-колясках	-
3	с нарушениями опорно-двигательного аппарата	-
4	с нарушениями зрения	-
5	с нарушениями слуха	-
6	с нарушениями умственного развития	-

* - указывается один из вариантов: «А», «Б», «ДУ», «ВНД».

4. Управленческое решение

4.1. Рекомендации по адаптации основных структурных элементов объекта

№ п/п	Основные структурно-функциональные зоны объекта	Рекомендации по адаптации объекта (вид работы) *
1	Территория, прилегающая к зданию (участок)	-
2	Вход (входы) в здание	-
3	Путь (пути) движения внутри здания (в т.ч. пути эвакуации)	-
4	Зона целевого назначения здания (целевого посещения объекта)	-
5	Санитарно-гигиенические помещения	-
6	Система информации на объекте (на всех зонах)	-
7	Пути движения к объекту (от остановки транспорта)	-

*- указывается один из вариантов (видов работ): не нуждается; ремонт (текущий, капитальный); индивидуальное решение с ТСР; технические решения невозможны – организация альтернативной формы обслуживания

Размещение информации на Карте доступности субъекта Российской Федерации
Геопортал Тюменской области - <http://gis72to.ru/>;


Карта доступной среды (объекты социальной инфраструктуры):


http://gis72to.ru/orbismap/public_map/geoportal72/osi;

- Консоль (внесение паспортов объектов) – <http://gis.72to.ru/orbismap/#index/osi>

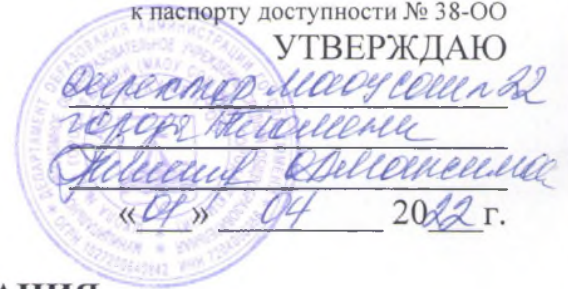
(наименование сайта, портала)

согласовано


(подпись, Ф.И.О., должность; координаты для связи уполномоченного представителя объекта)



УТВЕРЖДАЮ



АКТ ОБСЛЕДОВАНИЯ
объекта социальной инфраструктуры №38
К ПАСПОРТУ ДОСТУПНОСТИ ОСИ
№ 38-00

г. Тюмень

«18» Февраля 2022 г.

Наименование территориального
образования субъекта Российской
Федерации

1. Общие сведения об объекте

1. Сведения о размещении объекта (*наименование, фактический адрес*):
Муниципальное автономное общеобразовательное учреждение средняя общеобразовательная школа № 22 города Тюмени, г. Тюмень, ул. Садовая, д. 121.
- отдельно стоящее здание: 4 этажа, 6 830,8 кв. м.
- прилегающая территория: 11 094 кв. м.
2. Год постройки здания: 1970 г.
3. Дата предстоящих плановых работ – 2022 г (косметический ремонт).
4. Название организации (учреждения), (полное юридическое наименование – согласно Уставу, краткое наименование): Муниципальное автономное общеобразовательное учреждение средняя общеобразовательная школа № 22 города Тюмени, MAOY COII № 22 города Тюмени).
5. Юридический адрес организации (учреждения) 625001, Российская Федерация, Тюменская область, г. Тюмень, ул. Садовая, д. 121.
6. Основание для пользования объектом (*оперативное управление, аренда, собственность (документ, серия, № документа)*): оперативное управление, (свидетельство о государственной регистрации права серия 72НМ0055334 от 19.01.2012 г.)
7. Форма собственности (*государственная, негосударственная*): государственная.
8. Территориальная принадлежность (*федеральная, региональная, муниципальная*): муниципальная.
9. Вышестоящая организация (*наименование*): Департамент образования Администрации города Тюмени.
10. Адрес вышестоящей организации, другие координаты: Тюменская область, города Тюмени, ул. Володарского, д. 13.

2. Характеристика деятельности организации на объекте

(*по обслуживанию населения*)

- 2.1 Сфера деятельности (*здравоохранение, образование, социальная защита, физическая культура и спорт, культура, связь и информация*): образование.
- 2.2 Виды оказываемых услуг (в соответствии с уставом):

1) Реализация основных общеобразовательных программ начального общего, основного общего и среднего общего образования.

2) Организация отдыха детей и молодежи в каникулярное время с дневным пребыванием (при наличии муниципального задания Учредителя).

3) Реализация дополнительных общеразвивающих программ (при наличии муниципального задания Учредителя).

4) Оказание логопедической помощи обучающимся (при наличии муниципального задания Учредителя).

5) Предоставление питания обучающимся.

2.3 Форма оказания услуг: *(на объекте, с длительным пребыванием, в т.ч. проживанием, на дому, дистанционно):* на объекте, дистанционно.

2.4 Категории обслуживаемого населения по возрасту: *(дети, взрослые трудоспособного возраста, пожилые; все возрастные категории):* дети.

2.5 Категории обслуживаемых инвалидов *(инвалиды с нарушениями опорно-двигательного аппарата; нарушениями зрения, с нарушениями слуха, нарушениями умственного развития):* все категории.

2.6 Плановая мощность: *посещаемость (количество обслуживаемых в день, вместимость, пропускная способность):* 1000 чел/день.

2.7 Участие в исполнении ИПР инвалида *(да, нет):* да.

3. Состояние доступности объекта

3.1 Путь следования к объекту пассажирским транспортом

(описать маршрут движения с использованием пассажирского транспорта)

Остановка “Болотникова” автобус – 2,9,14,24,30,33,37,54,62; маршрутное такси – 37.

наличие адаптированного пассажирского транспорта к объекту: есть.

3.2 Путь к объекту от ближайшей остановки пассажирского транспорта:

3.2.1 расстояние до объекта от остановки транспорта -700м.

3.2.2 время движения (пешком) -7 мин.

3.2.3 наличие выделенного от проезжей части пешеходного пути *(есть, нет):* есть.

3.2.4 Перекрестки: *(нерегулируемые, регулируемые, со звуковой сигнализацией, таймером):* нерегулируемые.

3.2.5 Информация на пути следования к объекту: *(акустическая, тактильная, визуальная) – тактильная, визуальная.*

3.2.6 Перепады высоты на пути *(есть, нет):* нет.

Их обустройство для инвалидов на коляске (требуется, не требуется): не требуется.

3.3 Организация доступности объекта для инвалидов – форма обслуживания*

№ п/п	Категория инвалидов (вид нарушения)	Вариант организации доступности объекта (формы обслуживания) *
1.	Все категории инвалидов и МГН <i>в том числе инвалиды:</i>	ДУ
2	передвигающиеся на креслах-колясках	ДУ
3	с нарушениями опорно-двигательного аппарата	ДУ
4	с нарушениями зрения	ДУ
5	с нарушениями слуха	ДУ
6	с нарушениями умственного развития	ДУ

* - указывается один из вариантов: «А», «Б», «ДУ», «ВНД»

3.4. Состояние доступности основных структурно-функциональных зон

№ п/п	Основные структурно-функциональные зоны	Состояние доступности, в том числе для основных категорий инвалидов**	Приложение	
			№ на плане	№ фото
1	Территория, прилегающая к зданию (участок)	ДЧ-И (У, Г, К, С, О)	-	4-12
2	Вход (входы) в здание	ДЧ-И (У, Г, К, С, О)	48	13-22
3	Путь (пути) движения внутри здания (в т.ч. пути эвакуации)	ДЧ-И (У, Г) ВНД (К, О, С)	15,18,14,17, I, II, III, 13,14,3,62	23-49
4	Зона целевого назначения здания (целевого посещения объекта)	ДП-И (У, Г, О) ДЧ-И (К, С)	27, 20,23,24,37,50	50-66
4 (II)	Зона целевого назначения здания (целевого посещения объекта) место приложения труда	ДП-И (О, У) ДЧ-И (С, К, Г)	1-8	67-74
5	Санитарно-гигиенические помещения	ДП-И (Г, У) ДЧ-И (С, О) ВНД (К)	11,14,18,14,16, 20,22,23	75-80
6	Система информации и связи (на всех зонах)	ВНД	-	13-15,81
7	Пути движения к объекту (от остановки транспорта)	ДП-В	-	1-3

** Указывается: ДП-В - доступно полностью всем; ДП-И (К, О, С, Г, У) – доступно полностью избирательно (указать категории инвалидов); ДЧ-В - доступно частично всем; ДЧ-И (К, О, С, Г, У) – доступно частично избирательно (указать категории инвалидов); ДУ - доступно условно, ВНД – временно недоступно

3.5. Итоговое заключение о состоянии доступности ОСИ:

Состояние объекта оценено как доступно условно (ДУ)

Для обеспечения доступности объекта для инвалидов с нарушениями слуха рекомендуется разместить визуальную информацию (информационные таблички, пиктограммы, указатели направления движения, электронное информационное табло «Бегающая строка»).

Для инвалидов с нарушением опорно-двигательного аппарата необходимо обустроить лестницы в соответствии с ГОСТ Р 51261, предусмотреть держатели для трости и костылей. Обеспечить пути эвакуации элементами доступности в соответствии с требованиями СП 59.13330.2020г., СП 1.13330.

Для инвалидов с нарушением зрения необходимо выделить контрастным цветом краевые ступени (проступь) лестниц (каждого марша лестниц). Предусмотреть использование контрастного сочетания цветов в применяемом оборудовании (дверь –ручка, стена – выключатели, средства визуальной информации).

Для инвалидов на креслах-колясках необходимо предусмотреть преодоление лестниц с помощью лестничного мобильного подъемника (ступенькохода, эвакуационной стул), предусмотреть рациональное и правильное размещение вызывных устройств (средств связи), обустроить санузлы в соответствии с требованиями СП 59.13330.2020.

Для всех категорий:

Обеспечить пути эвакуации элементами доступности для всех категорий инвалидов в соответствии с требованиями СП 59.13330.2020г., СП 1.13330

Организация ситуационной помощи заключается в подготовке специалистов по работе с инвалидами и маломобильными группами населения (Федеральный закон №419-ФЗ от 01.12.2014г) и включении им в должностные инструкции выполнение мероприятий по оказанию ситуационной помощи. Разработать и ввести в действие Правила оказания ситуационной помощи.

Учесть при капитальном ремонте, реконструкции требования СП-252.1325800, СП-59.13330

4. Управленческое решение

4.1. Рекомендации по адаптации основных структурных элементов объекта

№ п/п	Основные структурно-функциональные зоны объекта	Рекомендации по адаптации объекта (вид работы) *
1	Территория, прилегающая к зданию (участок)	Текущий ремонт, организационные мероприятия
2	Вход (входы) в здание	Текущий ремонт, организационные мероприятия
3	Путь (пути) движения внутри здания (в т.ч. пути эвакуации)	Текущий ремонт, организационные мероприятия, индивидуальное решение с ТСР
4	Зона целевого назначения здания (целевого посещения объекта)	Текущий ремонт, организационные мероприятия
4 (II)	Зона целевого назначения здания (целевого посещения объекта) место приложения труда	Текущий ремонт, организационные мероприятия
5	Санитарно-гигиенические помещения	Капитальный ремонт, организационные мероприятия
6	Система информации на объекте (на всех зонах)	Текущий ремонт, индивидуальное решение с ТСР, организационные мероприятия
7	Пути движения к объекту (от остановки транспорта)	Организационные работы

*- указывается один из вариантов (видов работ): не нуждается; ремонт (текущий, капитальный); индивидуальное решение с ТСР; технические решения невозможны – организация альтернативной формы обслуживания

4.2. Период проведения работ до-з.

в рамках исполнения _____.
(указывается наименование документа: программы, плана)

4.3 Ожидаемый результат (по состоянию доступности) после выполнения работ по адаптации ДП-В.

Оценка результата исполнения программы, плана (по состоянию доступности).

4.4. Для принятия решения требуется, не требуется (нужное подчеркнуть):

4.4.1. согласование на Комиссии _____ - _____.
(наименование Комиссии по координации деятельности в сфере обеспечения доступной среды жизнедеятельности для инвалидов и других МГН)

4.4.2. согласование работ с надзорными органами (в сфере проектирования и строительства, архитектуры, охраны памятников, другое - указать)
не требуется.

4.4.3. техническая экспертиза; разработка проектно-сметной документации;

4.4.4. согласование с вышестоящей организацией (собственником объекта);

4.4.5. согласование с общественными организациями инвалидов: Общественная организация «Тюменская областная региональная организация Общероссийской общественной организации «Всероссийское общество инвалидов»

3 марта 2022



Е.К. Кравченко

4.4.6. другое нет

Имеется заключение уполномоченной организации о состоянии доступности объекта (наименование документа и выдавшей его организации, дата), прилагается

4.7. Информация может быть размещена (обновлена) на Карте доступности субъекта Российской Федерации _____

Геопортал Тюменской области - <http://gis72to.ru/>;

Карта доступной среды (объекты социальной инфраструктуры):

http://gis72to.ru/orbismap/public_map/geoportal72/osi;

- Консоль (внесение паспортов объектов) – <http://gis.72to.ru/orbismap/#index/osi>
(наименование сайта, портала)

5. Особые отметки

ПРИЛОЖЕНИЯ:

Результаты обследования:

- | | |
|--|--------|
| 1. Территории, прилегающей к объекту | 9 шт. |
| 2. Входа (входов) в здание | 10 шт. |
| 3. Путей движения в здании | 26 шт. |
| 4. Зоны целевого назначения объекта | 18 шт. |
| 4.2. Зоны целевого назначения объекта | 9 шт. |
| 5. Санитарно-гигиенических помещений | 6 шт. |
| 6. Системы информации (и связи) на объекте | 1 шт. |
| 7. Пути движения к объекту (от остановки транспорта) | 3 шт. |

Результаты фотофиксации на объекте 81 шт.

Поэтажные планы, паспорт БТИ на 2 л.

Другое (в том числе дополнительная информация о путях движения к объекту) нет.

Руководитель
рабочей группы:

Заместитель директора
АНО «Содействие»
Сидорова Ю.Г.

(Подпись)

Член группы

Директор
АНО «Содействие»
Толстов А.Б.

(Подпись)

Член группы

Специалист по работе с
инвалидами ЛОО ВОИ
Феденко Р.В.

(Подпись)

Представитель
организации
расположенной на
объекте:

Заведующая хозяйством
Батракова Н.Э.
(Должность, Ф.И.О.)

(Подпись)

I. Результаты обследования:
1. Территории, прилегающей к зданию (участка)
МАОУ СОШ № 22 города Тюмени,
г. Тюмень, ул. Садовая, д. 121.
наименование объекта, адрес

№ п/п	Наименование функционально-планировочного элемента	Наличие элемента			Выявленные нарушения и замечания		Работы по адаптации объектов	
		есть/ нет	№ на	№ фото	Содержание	Значимо для инвалида (категория)	Содержание	Виды работ
1.1	Вход (входы) на территорию	есть	-	4-7	-	К, О, С, Г, У	-	-
1.2	Путь (пути) движения на территории	есть	-	8-11	-	К, О, С, Г, У	-	-
1.3	Лестница (наружная)	нет	-	-	-	-	-	-
1.4	Пандус (наружный)	нет	-	-	-	-	-	-
1.5	Автостоянка и парковка	есть	-	12	- отсутствует разметка на покрытии парковки; -отсутствуют знаки парковки и места для инвалидов.	К, О, С, Г, У	- нанести разметку (размеры парковочного места 6х3,6 м); -установить знаки парковки и места для инвалидов.	Текущий ремонт

II Заключение по зоне:

Наименование структурно-функциональной зоны	Состояние доступности* (к пункту 3.4 Акта обследования ОСИ)	Приложение		Рекомендации по адаптации (вид работы) ** к пункту 4.1 Акта обследования ОСИ
		№ на плане	№ фото	
Территория, прилегающая к зданию (участок)	ДЧ-И (Г, У, О, К, С)	-	4-12	Текущий ремонт, организационные мероприятия

* указывается: ДП-В - доступно полностью всем; ДП-И (К, О, С, Г, У) – доступно полностью избирательно (указать категории инвалидов); ДЧ-В - доступно частично всем; ДЧ-И (К, О, С, Г, У) – доступно частично избирательно (указать категории инвалидов); ДУ - доступно условно, ВНД – недоступно

** указывается один из вариантов (видов работ): не нуждается; ремонт (текущий, капитальный); индивидуальное решение с ТСР; технические решения невозможны – организация альтернативной формы обслуживания

Комментарий к заключению: **Состояние доступности объекта оценено как доступно частично избирательно (Г, У, О, К, С).**

I. Результаты обследования:
2. Входа (входов) в здание
МАОУ СОШ № 22 города Тюмени,
г. Тюмень, ул. Садовая, д. 121.
наименование объекта, адрес

№ п/п	Наименование функционального-планировочного элемента	Наличие элемента			Выявленные нарушения и замечания		Работы по адаптации объектов	
		есть/нет	№ на	№ фото	Содержание	Значимо для инвалида (категория)	Содержание	Виды работ
2.1	Лестница (наружная)	есть	-	13-15	-отсутствует завершающие части поручня. - отсутствует предупредительная тактильная полоса.	О, С	- обустроить поручнями в соответствии с ГОСТ Р 51261. - установить предупредительную тактильную полосу перед входом глубиной 0,5 м на расстоянии ширины дверного полотна;	Текущий ремонт и организационные мероприятия
2.2	Пандус (наружный)	есть	-	16-18	- отсутствует кнопка вызова персонала. - отсутствует завершающие части поручня. - присутствует препятствие на пути движение.	К	- установить кнопку вызова персонала. - обустроить поручнями в соответствии с ГОСТ Р 51261. - убрать препятствие с пути движение.	Текущий ремонт и организационные мероприятия
2.3	Входная площадка	есть	-	19	- отсутствует электронное информационное табло (бегущая строка); - отсутствует предупредительная тактильная полоса. - кнопка вызова персонала установлена выше 0,8 м.	К, О, С, Г, У	- установить электронное информационное табло (бегущая строка); - установить предупредительную тактильную полосу перед входом глубиной 0,5 м на ширину дверного полотна. - кнопка вызова персонала установить на уровне 0,8 м и перенести к пандусу.	Текущий ремонт, организационные мероприятия
2.4	Дверь (входная)	есть	-	20	- дверные ручки не выделены контрастным цветом; -отсутствие пиктограммы при входе в здание.	С, К, О, Г, У	- выделить дверные ручки контрастным цветом; - установить пиктограмму при входе в здание.	Текущий ремонт, Организационные мероприятия
2.5	Тамбур	есть	48	21,22	-	К, О, С, Г, У	-	-

II Заключение по зоне:

Наименование структурно-функциональной зоны	Состояние доступности* (к пункту 3.4 Акта обследования ОСИ)	Приложение		Рекомендации по адаптации (вид работы) ** к пункту 4.1 Акта обследования ОСИ
		№ на плане	№ фото	
Вход в здание	ДЧ-И (У, Г, К С, О)	48	13-22	Текущий ремонт, организационные мероприятия

* указывается: ДП-В - доступно полностью всем; ДП-И (К, О, С, Г, У) – доступно полностью избирательно (указать категории инвалидов); ДЧ-В - доступно частично всем; ДЧ-И (К, О, С, Г, У) – доступно частично избирательно (указать категории инвалидов); ДУ - доступно условно, ВНД – недоступно

** указывается один из вариантов (видов работ): не нуждается; ремонт (текущий, капитальный); индивидуальное решение с ТСП; технические решения невозможны – организация альтернативной формы обслуживания

Комментарий к заключению: Состояние доступности объекта оценено как доступно частично избирательно (Г, У, К, С, О).

I. Результаты обследования:
3. Пути (путей) движения внутри здания (в т.ч. путей эвакуации)

МАОУ СОШ № 22 города Тюмени,

г. Тюмень, ул. Садовая, д. 121.

наименование объекта, адрес

№ п/п	Наименование функционально-планировочного элемента	Наличие элемента			Выявленные нарушения и замечания		Работы по адаптации объектов	
		есть/нет	№ на	№ фото	Содержание	Значимость для инвалида (категория)	Содержание	Виды работ
3.1	Коридор	есть	15, 18, 14, 17	23-29	- отсутствие комплексной информации о пути и направлении движения, пиктограммы; - отсутствуют информационные таблички с шрифтом Брайля; - отсутствие пиктограммы у металлодетектора информации о запрете прохода сквозь него людей с кардиостимулятором сердца;	К, О, С, Г, У	-разместить комплексную информацию о пути и направлении движения, пиктограммы; - установить информационные таблички со шрифтом Брайля на стене рядом с дверью со стороны дверной ручки на высоте 1,2-1.6м; - при установке металлодетектора обеспечить информацию о запрете прохода сквозь него людей с кардиостимулятором сердца; - при обустройстве системы контроля предусмотреть доступный проход для инвалидов на кресле-коляске шириной не менее 0,95 м.	Текущий ремонт, организационные мероприятия
3.2	Лестницы (внутри здания)	есть	I,II,III	30-34	- отсутствие бокового поручня у лестницы; - краевые ступени (проступь) лестниц не выделены контрастным цветом; - не предусмотрено преодоление лестниц инвалидами на кресле-коляске; -отсутствие предупредительных тактильных направляющих перед лестницей.	С, К, О, Г, У	- обустроить лестницы поручнями в соответствии с ГОСТ Р 51261 (с двух сторон); - выделить краевые ступени (проступь) лестниц контрастным цветом (полоса шириной 0,08 м на расстоянии 0,03 м от края ступени); - предусмотреть лестничный мобильный подъемник; - обеспечить связь с администрацией перед лестничными площадками (лестницами) на каждом уровне; -установить предупредительную тактильную направляющую перед лестницей.	Текущий ремонт, организационные мероприятия индивидуальное решение с ТСР
3.3	Пандус (внутри)	нет	-	-	-	-	-	-

	здания)							
3.4	Лифт пассажирский	нет	-	-	-	-	-	-
3.5	Двери	есть	13,14,3	35-40	- дверные ручки не выделены контрастным цветом; - на стеклянных панелях отсутствует яркая контрастная маркировка.	К, С, О	- выделить дверные ручки контрастным цветом; - нанести яркую контрастную маркировку на стеклянные панели дверей (круг или прямоугольник, допускается фирменный знак или логотип на высоте 1,5 м).	Текущий ремонт, организационные мероприятия, индивидуальное решение с ТСП
3.6	Пути эвакуации (в т.ч. зоны безопасности)	есть	62	41-49	- краевые ступени эвакуационных лестниц не выделены контрастно фотолюминесцентным цветом; - дверные ручки не выделены контрастным цветом; - не предусмотрена эвакуация инвалидами на кресле-коляске.	К, С, О, Г, У	- выделить краевые ступени лестниц контрастно фотолюминесцентным цветом; - дверные ручки выделить контрастным цветом; - предусмотреть лестничный мобильный подъемник.	Текущий ремонт, организационные мероприятия, индивидуальное решение с ТСП

Заключение по зоне:

Наименование структурно-функциональной зоны	Состояние доступности* (к пункту 3.4 Акта обследования ОСИ)	Приложение		Рекомендации по адаптации (вид работы)** к пункту 4.1 Акта обследования ОСИ
		№ на плане	№ фото	
Путь (пути) движения внутри здания (в т.ч. пути эвакуации)	ДЧ-И (У, Г) ВНД (К, О, С)	15,18,14,17, 1,2,3, 13,14,3,62	23-49	Текущий ремонт, организационные мероприятия, индивидуальное решение с ТСП

* указывается: ДП-В - доступно полностью всем; ДП-И (К, О, С, Г, У) – доступно полностью избирательно (указать категории инвалидов); ДЧ-В - доступно частично всем; ДЧ-И (К, О, С, Г, У) – доступно частично избирательно (указать категории инвалидов); ДУ - доступно условно, ВНД – недоступно

** указывается один из вариантов (видов работ): не нуждается; ремонт (текущий, капитальный); индивидуальное решение с ТСП; технические решения невозможны – организация альтернативной формы обслуживания

Комментарий к заключению: Состояние объекта оценено как доступно частично избирательно (У, Г). Временно недоступно (К, О, С).

I. Результаты обследования:

4. Зоны целевого назначения здания (целевого посещения объекта)

Вариант I – зона обслуживания инвалидов

МАОУ СОШ № 22 города Тюмени,

г. Тюмень, ул. Садовая, д. 121.

наименование объекта, адрес

№ п/п	Наименование функционально-планировочного элемента	Наличие элемента			Выявленные нарушения и замечания		Работы по адаптации объектов	
		есть/ нет	№ на	№ фото	Содержание	Значимо для инвалида (категория)	Содержание	Виды работ
4.1	Кабинетная форма обслуживания (кабинет психолога, медицинский кабинет, кабинет директора)	есть	27, 20, 23, 24	50 - 56	- отсутствует информационная индукционная система; - дверные ручки не выделены контрастным цветом; - отсутствуют информационные таблички с шрифтом Брайля.	С, О, К	- установить информационную индукционную систему (портативную); - выделить дверные ручки контрастным цветом; - установить информационные таблички со шрифтом Брайля на стене рядом с дверью со стороны дверной ручки на высоте 1,2-1.6м.	Текущий ремонт, организационные мероприятия
4.2	Зальная форма обслуживания (спортивный зал, столовая, актовый зал, музей)	есть	37 ,50	57 - 66	- отсутствует информационная индукционная система; -отсутствуют информационные таблички с шрифтом Брайля; - дверные ручки не выделены контрастным цветом;	С, К, О	- установить информационную индукционную систему (портативную); - установить информационные таблички со шрифтом Брайля на стене рядом с дверью со стороны дверной ручки на высоте 1,2-1.6м; - выделить дверные ручки контрастным цветом; - при обустройстве столовой обустроить одну из раковин поручнем.	Текущий ремонт, организационные мероприятия
4.3	Прилавочная форма обслуживания	нет	-	-	-	-	-	-
4.4	Форма обслуживания с перемещением по маршруту	нет	-	-	-	-	-	-
4.5	Кабина индивидуального обслуживания	нет	-	-	-	-	-	-

Заключение по зоне:

Наименование структурно-функциональной зоны	Состояние доступности* (к пункту 3.4 Акта обследования ОСИ)	Приложение		Рекомендации по адаптации (вид работы) ** к пункту 4.1 Акта обследования ОСИ
		№ на плане	№ фото	
Зоны целевого назначения (целевого посещения объекта)	ДП-И (У, Г, О) ДЧ-И (К, С)	27, 20,23,24,37,50	50-66	Текущий ремонт, организационные мероприятия

* указывается: ДП-В - доступно полностью всем; ДП-И (К, О, С, Г, У) – доступно полностью избирательно (указать категории инвалидов); ДЧ-В - доступно частично всем; ДЧ-И (К, О, С, Г, У) – доступно частично избирательно (указать категории инвалидов); ДУ - доступно условно, ВНД – недоступно

** указывается один из вариантов (видов работ): не нуждается; ремонт (текущий, капитальный); индивидуальное решение с ТСР; технические решения невозможны – организация альтернативной формы обслуживания

Комментарий к заключению: Состояние объекта оценено как доступно полностью избирательно (О, У, Г). Доступно частично избирательно (С, К).

I. Результаты обследования:

4. Зоны целевого назначения здания (целевого посещения объекта)

Вариант II – места приложения труда

МАОУ СОШ № 22 города Тюмени,

г. Тюмень, ул. Садовая, д. 121.

наименование объекта, адрес

№ п/п	Наименование функционального-планировочного элемента	Наличие элемента			Выявленные нарушения и замечания		Работы по адаптации объектов	
		есть/ нет	№ на плане	№ фото	Содержание	Значимо для инвалида (категория)	Содержание	Виды работ
4.1	Место приложения труда (учебные классы)	есть	1-8	67-74	- отсутствует информационная индукционная система; - отсутствуют информационные таблички с шрифтом Брайля. - дверные ручки не выделены контрастным цветом;	С, К, О, Г, У	- установить информационную индукционную систему (портативную); - установить информационные таблички со шрифтом Брайля на стене рядом с дверью со стороны дверной ручки на высоте 1,2-1.6м; - выделить дверные ручки контрастным цветом; - ученические места для учащихся-инвалидов должны размещаться идентично в однотипных учебных помещениях; - в учебном помещении первые столы в ряду у окна и в среднем ряду следует предусмотреть для учащихся с недостатками зрения и дефектами слуха, а для учащихся, передвигающихся в кресле-коляске – выделить 1 – 2 первых стола в ряду у дверного проема.	Текущий ремонт, организационные мероприятия

Заключение по зоне:

Наименование структурно-функциональной зоны	Состояние доступности* (к пункту 3.4 Акта обследования ОСИ)	Приложение		Рекомендации по адаптации (вид работы) ** к пункту 4.1 Акта обследования ОСИ
		№ на плане	№ фото	
Зоны целевого назначения (целевого посещения объекта)	ДП-И (О, У) ДЧ-И (С, К, Г)	1-8	67-74	Текущий ремонт, организационные мероприятия

* указывается: ДП-В - доступно полностью всем; ДП-И (К, О, С, Г, У) – доступно полностью избирательно (указать категории инвалидов); ДЧ-В - доступно частично всем; ДЧ-И (К, О, С, Г, У) – доступно частично избирательно (указать категории инвалидов); ДУ - доступно условно, ВНД – недоступно

** указывается один из вариантов (видов работ): не нуждается; ремонт (текущий, капитальный); индивидуальное решение с ТСП; технические решения невозможны – организация альтернативной формы обслуживания

Комментарий к заключению: **Состояние объекта оценено как доступно полностью избирательно (О, У). Доступно частично избирательно (С, К, Г).**

I. Результаты обследования:
5. Санитарно-гигиенических помещений
МАОУ СОШ № 22 города Тюмени,
г. Тюмень, ул. Садовая, д. 121.

наименование объекта, адрес

№ п/п	Наименование функционально-планировочного элемента	Наличие элемента			Выявленные нарушения и замечания		Работы по адаптации объектов	
		есть/ нет	№ на плане	№ фото	Содержание	Значимо для инвалида (категория)	Содержание	Виды работ
5.1	Туалетная комната	есть	11,14,18,14,16	75-78	- не предусмотрено место для маневрирования кресла-коляски; - унитаз не обустроен поручнями; - раковина не обустроена поручнем; - установлен кран с раздельной подачей воды; - отсутствуют держатели для трости и костылей; - дверные ручки не выделены контрастным цветом; - отсутствует зеркало; - отсутствует кнопки вызова персонала; - отсутствуют информационные таблички с шрифтом Брайля.	К, О, С	- произвести реконструкцию: обеспечить свободное пространство для разворота диаметром 1,4 м, и место рядом с унитазом для размещения кресла-коляски шириной 0,85 м; - установить поручни около унитаза (откидные); - установить поручень у раковины; - установить кран с рычажным управлением подачи воды; - установить держатели для трости и костылей возле раковины и унитаза; - выделить дверные ручки контрастным цветом; - установить поворотное зеркало; - установить кнопку вызова персонала; - установить информационные таблички со шрифтом Брайля на стене рядом с дверью со стороны дверной ручки на высоте 1,2-1.6м.	Капитальный ремонт, организационные мероприятия
5.2	Душевая комната	нет	-	-	-	-	-	-
5.3	Бытовая комната (гардеробная, раздевалка)	есть	20,22,23	79,80	- вешалка для одежды установлена не на том уровне (высоте).	О, К	-предусмотреть вешалки для одежды на высоте 1,3 м, при установке стойки обеспечить фрагмент на высоте не более 0,85 м.	Текущий ремонт, организационные мероприятия

II Заключение по зоне:

Наименование структурно-функциональной зоны	Состояние доступности* (к пункту 3.4 Акта обследования ОСИ)	Приложение		Рекомендации по адаптации (вид работы) ** к пункту 4.1 Акта обследования ОСИ
		№ на плане	№ фото	
Санитарно-гигиенические помещения	ДП-И (Г, У) ДЧ-И (С, О) ВНД (К)	11,14,18,14,16, 20,22,23	75-80	Капитальный, организационные мероприятия

* указывается: ДП-В - доступно полностью всем; ДП-И (К, О, С, Г, У) – доступно полностью избирательно (указать категории инвалидов); ДЧ-В - доступно частично всем; ДЧ-И (К, О, С, Г, У) – доступно частично избирательно (указать категории инвалидов); ДУ - доступно условно, ВНД – недоступно

** указывается один из вариантов (видов работ): не нуждается; ремонт (текущий, капитальный); индивидуальное решение с ТСР; технические решения невозможны – организация альтернативной формы обслуживания

Комментарий к заключению: Состояние объекта оценено как доступно полностью избирательно (Г, У). Доступно частично избирательно (С,О). Временно недоступно (К).

I. Результаты обследования:
6. Системы информации на объекте
МАОУ СОШ № 22 города Тюмени,
г. Тюмень, ул. Садовая, д. 121.

наименование объекта, адрес

№ п/п	Наименование функционально-планировочного элемента	Наличие элемента			Выявленные нарушения и замечания		Работы по адаптации объектов	
		есть/нет	№ на плане	№ фото	Содержание	Значимо для инвалида (категория)	Содержание	Виды работ
6.1	Визуальные средства	есть	-	13-15, 20, 21	1 - отсутствуют информационные таблички, указатели, пиктограммы, предупредительная маркировка; - отсутствует информационное электронное табло (бегущая строка); - краевые ступени лестниц не выделены контрастным цветом; - отсутствует контрастное сочетание цветов (дверь-стена, ручка, стена выключатель, средства визуальной информации и т.п.).	К, О, Г, У	- установить информационные таблички, указатели, пиктограммы, предупредительную маркировку; - установить информационное электронное табло (бегущая строка); - краевые ступени лестниц выделить контрастным цветом; - применить контрастные сочетания цветов (дверь-стена, ручка, стена-выключатель, средства визуальной информации и т. п.).	Текущий ремонт, индивидуальное решение с ТСП
6.2	Акустические средства	нет	-	-	- отсутствует информационная индукционная система.	Г	- предусмотреть информационную индукционную систему (портативную).	Индивидуальное решение с ТСП
6.3	Тактильные средства	есть	-	81	- у входных дверей в кабинеты отсутствуют информационные таблички со шрифтом Брайля; - информационная тактильная мнемосхема установлена выше 1.2 м;	С, О, Г, У, К	- установить информационные таблички со шрифтом Брайля на стену рядом с входной дверью в кабинеты (залы) со стороны дверной ручки на высоте 1,2- 1,6 м; - информационную тактильную мнемосхему установит на высоте 1.2 м;	Текущий ремонт, организационные мероприятия

II Заключение по зоне:

Наименование структурно-функциональной зоны	Состояние доступности* (к пункту 3.4 Акта обследования ОСИ)	Приложение		Рекомендации по адаптации (вид работы)** к пункту 4.1 Акта обследования ОСИ
		№ на плане	№ фото	
Система информации на объекте	ВНД	-	13-15, 20,21,81	Текущий ремонт, организационные мероприятия, индивидуальное решение с ТСР

* указывается: ДП-В - доступно полностью всем; ДП-И (К, О, С, Г, У) – доступно полностью избирательно (указать категории инвалидов); ДЧ-В - доступно частично всем; ДЧ-И (К, О, С, Г, У) – доступно частично избирательно (указать категории инвалидов); ДУ - доступно условно, ВНД – недоступно

** указывается один из вариантов (видов работ): не нуждается; ремонт (текущий, капитальный); индивидуальное решение с ТСР; технические решения невозможны – организация альтернативной формы обслуживания

Комментарий к заключению: **Состояние доступности объекта оценено как временно недоступно.**

Фотография №1



Фотография №2



Фотография №3



Фотография №4



Фотография №5



Фотография №6



Фотография №7



Фотография №8



Фотография №9



Фотография №10



Фотография №11



Фотография №12



Фотография №13



Фотография №14



Фотография №15



Фотография №16



Фотография №17



Фотография №18



Фотография №19



Фотография №20



Фотография №21



Фотография №22



Фотография №23



Фотография №24



Фотография №25



Фотография №26



Фотография №27



Фотография №28



Фотография №29



Фотография №30



Фотография №31



Фотография №32



Фотография №33



Фотография №34



Фотография №35



Фотография №36



Фотография №37



Фотография №38



Фотография №39



Фотография №40



Фотография №41



Фотография №42



Фотография №43



Фотография №44



Фотография №45



Фотография №46



Фотография №47



Фотография №48



Фотография №49



Фотография №50



Фотография №51



Фотография №52



Фотография №53



Фотография №54



Фотография №55



Фотография №56



Фотография №57



Фотография №58



Фотография №59



Фотография №60



Фотография №61



Фотография №62



Фотография №63



Фотография №64



Фотография №65



Фотография №66




Фотография №67



Фотография №68



Фотография №69



Фотография №70



Фотография №71



Фотография №72



Фотография №73



Фотография №74



Фотография №75



Фотография №76



Фотография №77



Фотография №78



Фотография №79



Фотография №80



Фотография №81

